HOKKAIDO UNIVERSITY

Title	水島工業地帯概況図,播磨工業地帯概況図
Citation	北海道大學　經濟學研究, 12(3), 183-184
Issue Date	1963
Doc URL	https://hdl.handle.net/2115/31103
Type	departmental bulletin paper
File Information	12(3)_P183-184.pdf

Hokkaido University Collection of Scholarly and Academic Papers : HUSCAP

水島工業地帯概況図

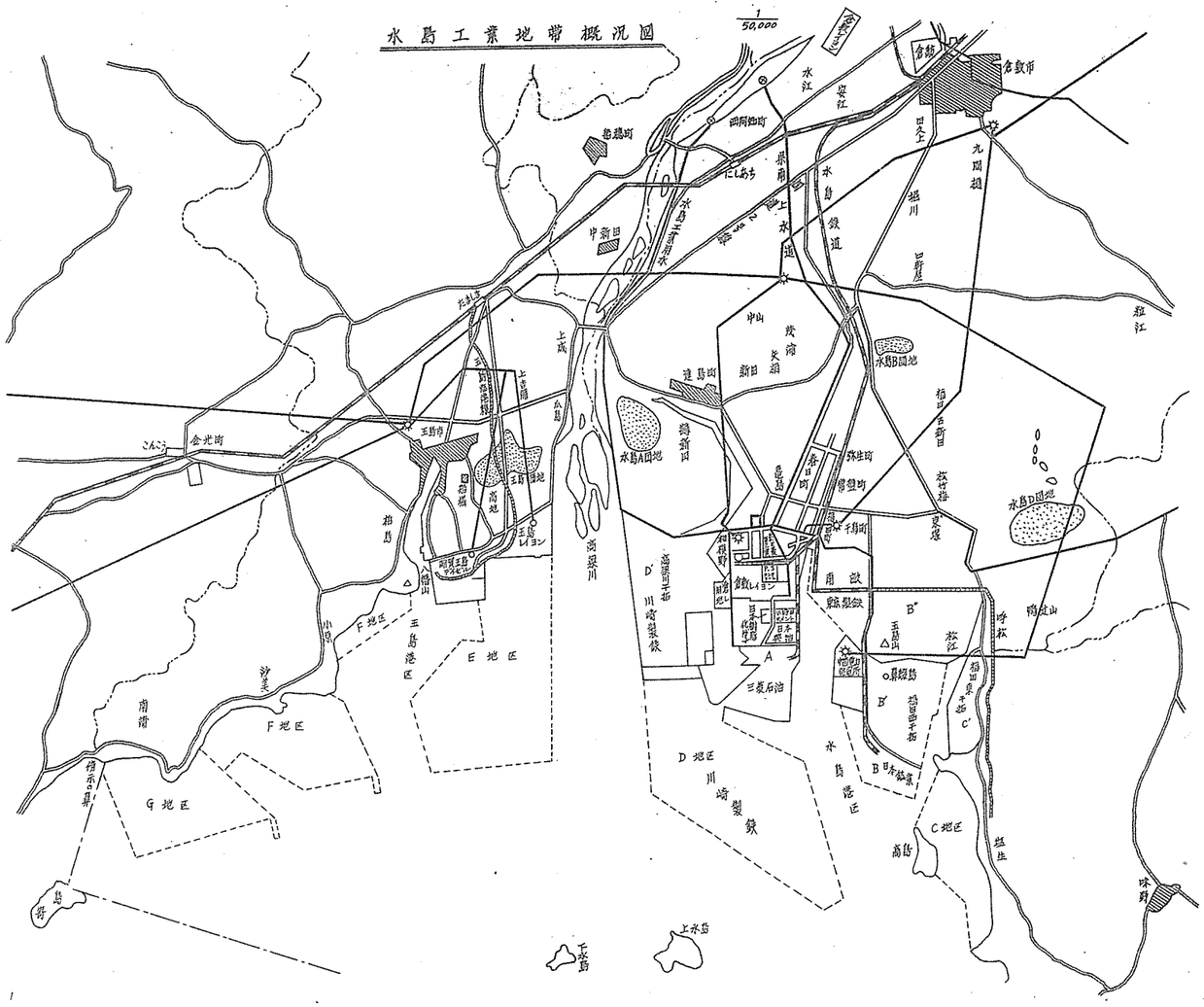

堺港港湾計画図

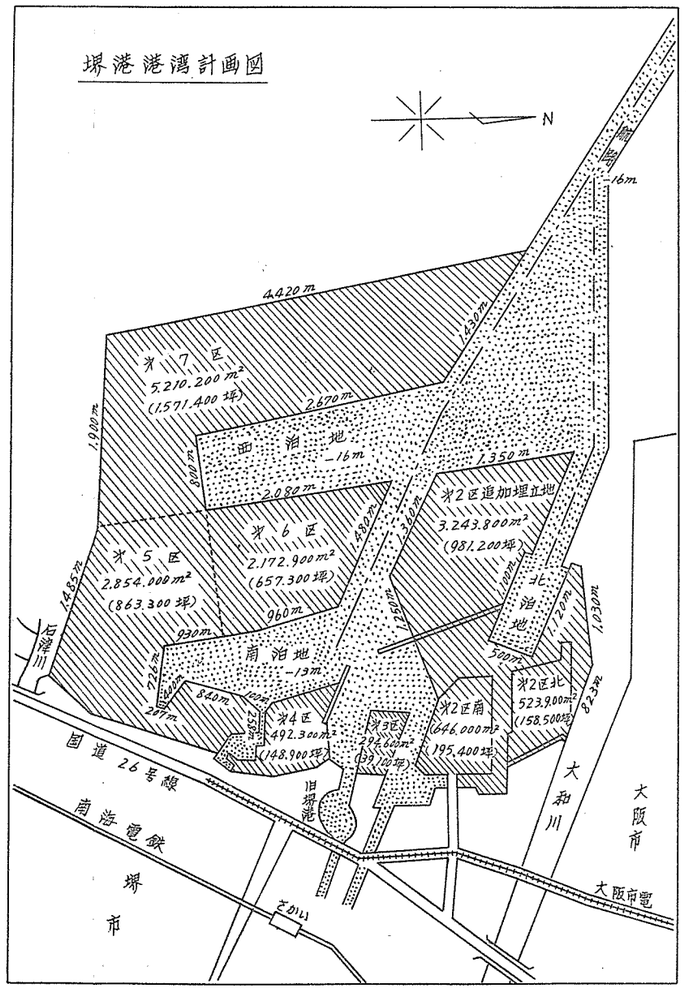

播磨工業地帯概況図

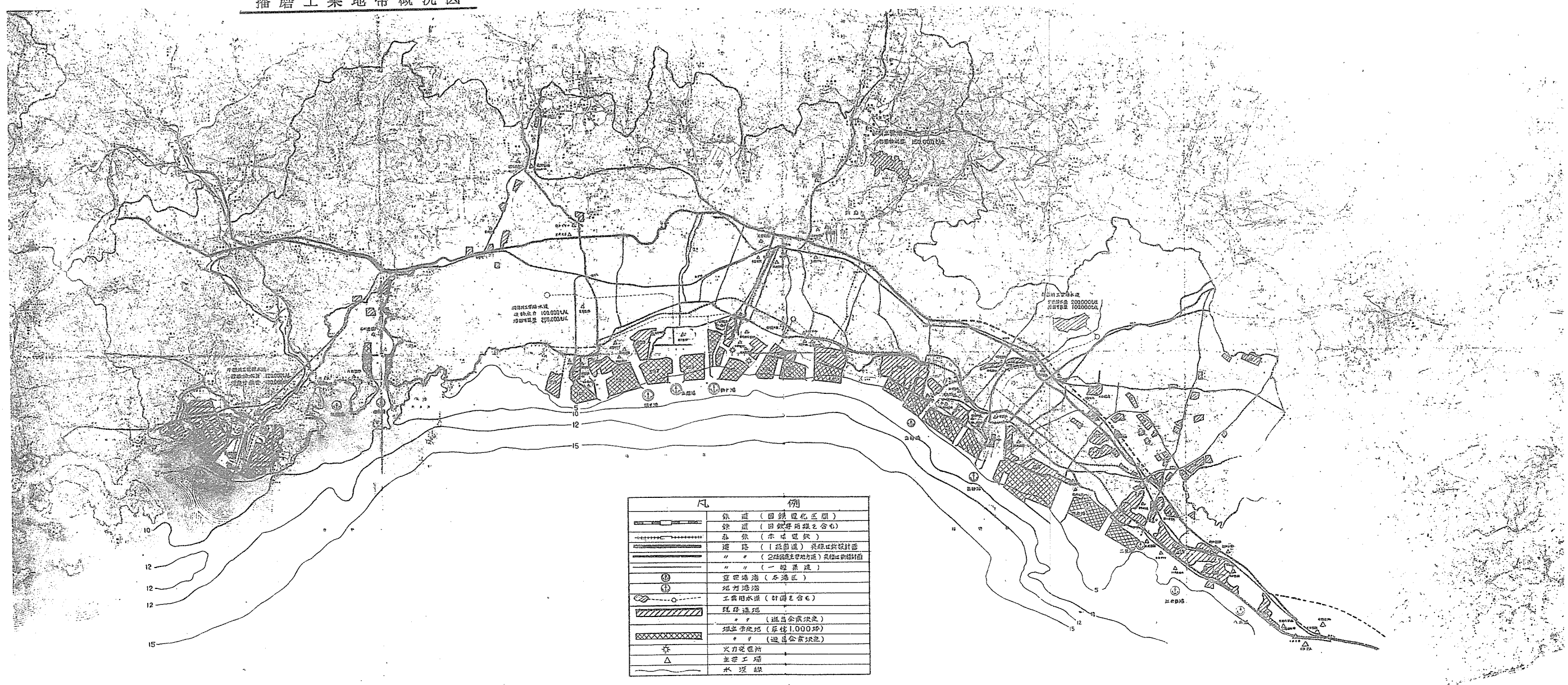

凡例
鉄道（国鉄電化区間）
鉄道（国鉄専用線を含む）
私鉄（未成電鉄）
道路（1級国道）異線は新設計画
〃 〃（2級国道主要地方道）異線は新設計画
〃 〃（一般県道）
重要港湾（各港区）
地方港湾
工業用水道（計画を含む）
既存道地
〃 〃（道路会議決定）
埋立予定地（総計1,000坪）
〃 〃（道路会議決定）
火力発電所
主要工場
水源線